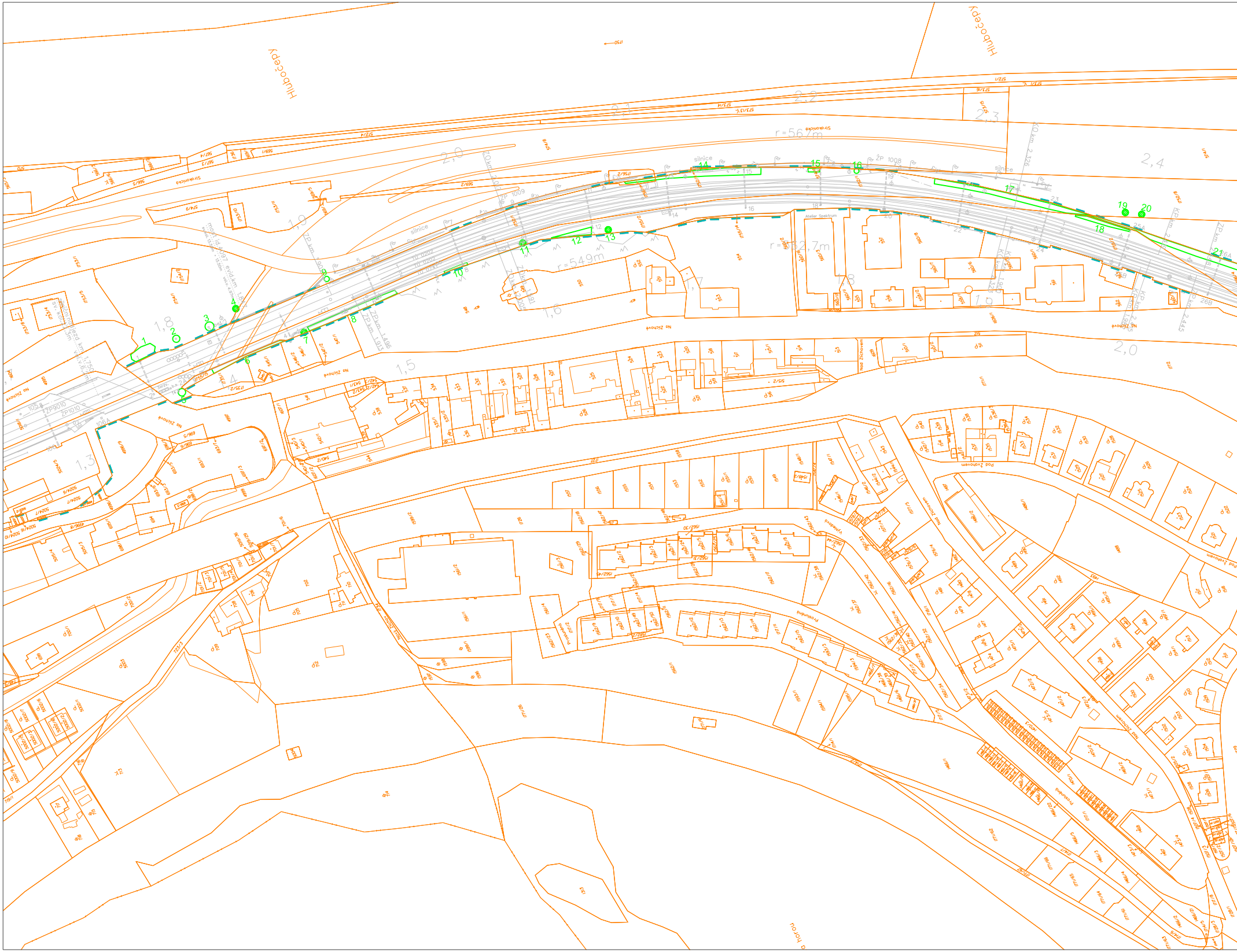
Hlubočepy
Hlubočepy
Strakonická
r=567m
r=549m
silnice
silnice
ŽP 1008
ŽP 1009
Atelier Spektrum
Na Zlíchově
Nad Zlíchovem
Pod Zlíchovem
Prosluněná
1
2
3
4
5
6
7
8
9
10
11
12
13
14
15
16
17
18
19
20
21

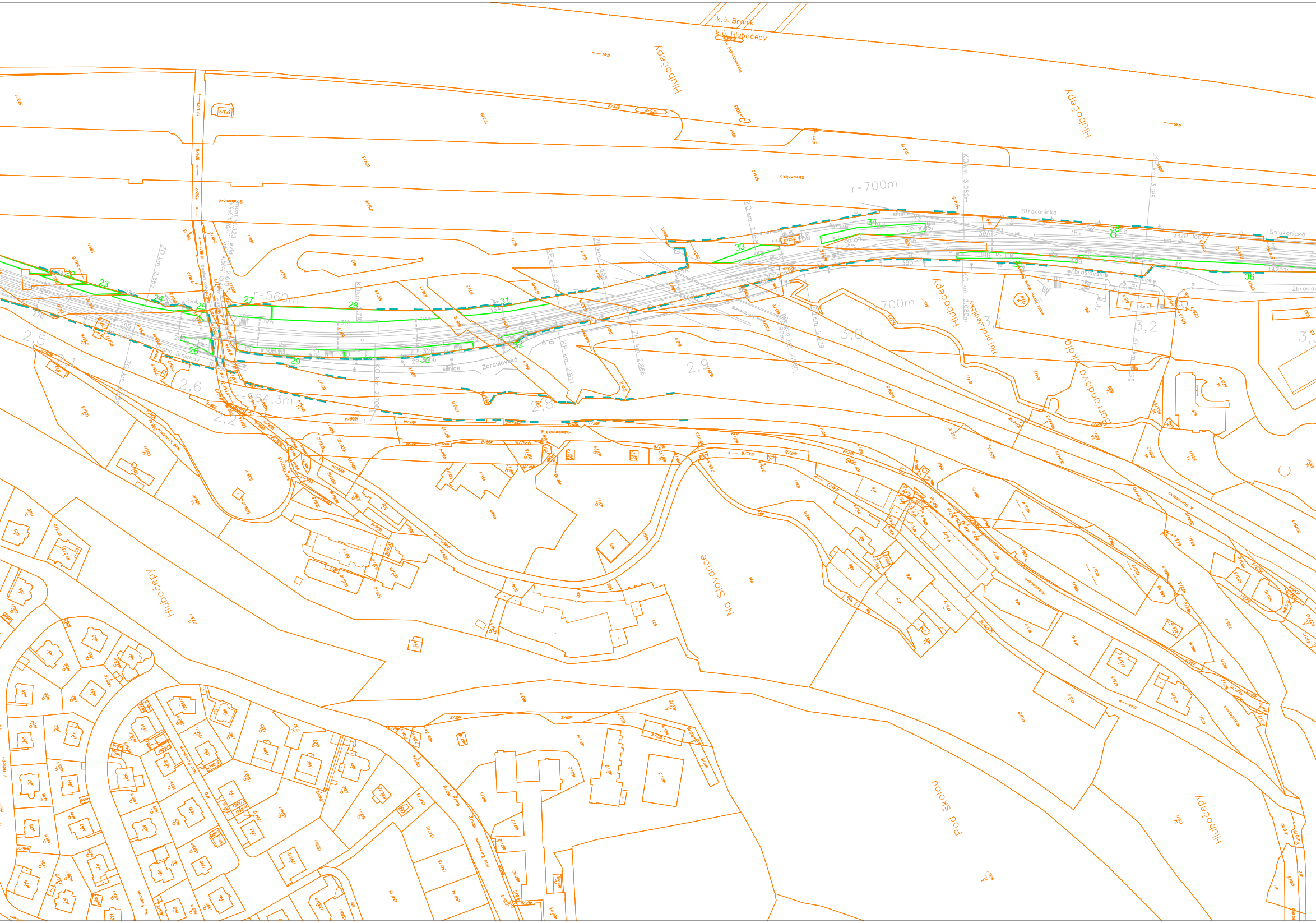
k.ú. Braník
k.ú. Hlubočepy
Hlubočepy
Hlubočepy
Hlubočepy
Hlubočepy
Hlubočepy
Strakonická
Strakonická
Strakonická
Zbraslavská
Zbraslavská
silnice
r=700m
r=700m
r=560m
r=564,3m
2,5
2,6
2,7
2,8
2,9
3,0
3,1
3,2
3,3
22
23
24
25
26
27
28
29
30
31
32
33
34
35
36
38
Na Slovance
Pod Skalou
Barrandova skála
Praha Smíchov

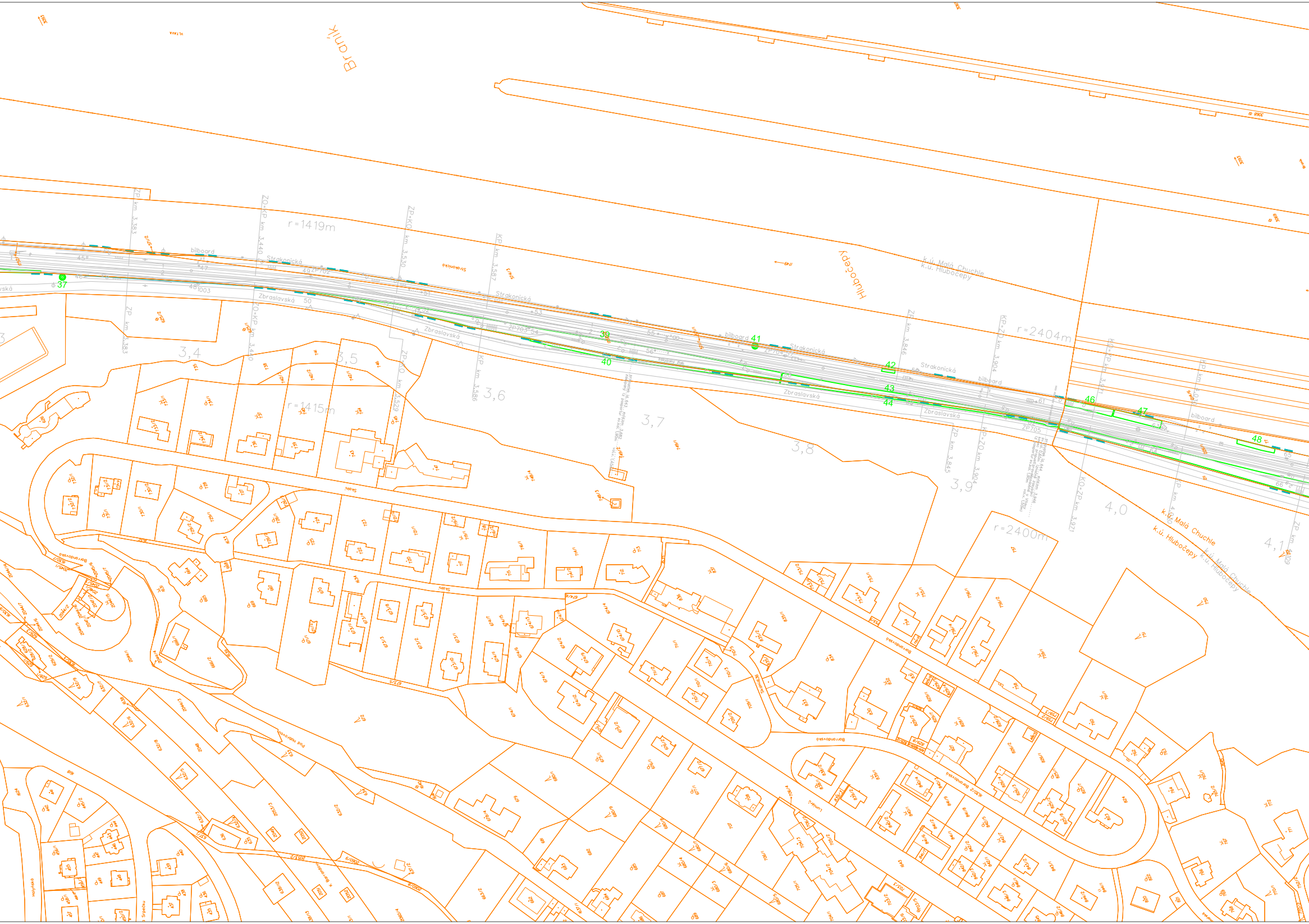
Braník
Hlubočepy
r=1419m
r=1415m
r=2404m
r=2400m
3,4
3,5
3,6
3,7
3,8
3,9
4,0
4,1
k.ú. Malá Chuchle
k.ú. Hlubočepy
Strakonická
Zbraslavská
bilboard
Barrandovská
ZP km 3,383
ZO-KP km 3,440
ZP-KO km 3,530
KP km 3,587
ZP km 3,846
KP-ZO km 3,904
KO-ZP km 3,971
ZP702
ZP703
ZP704
ZP705
37
39
40
41
42
43
44
46
47
48

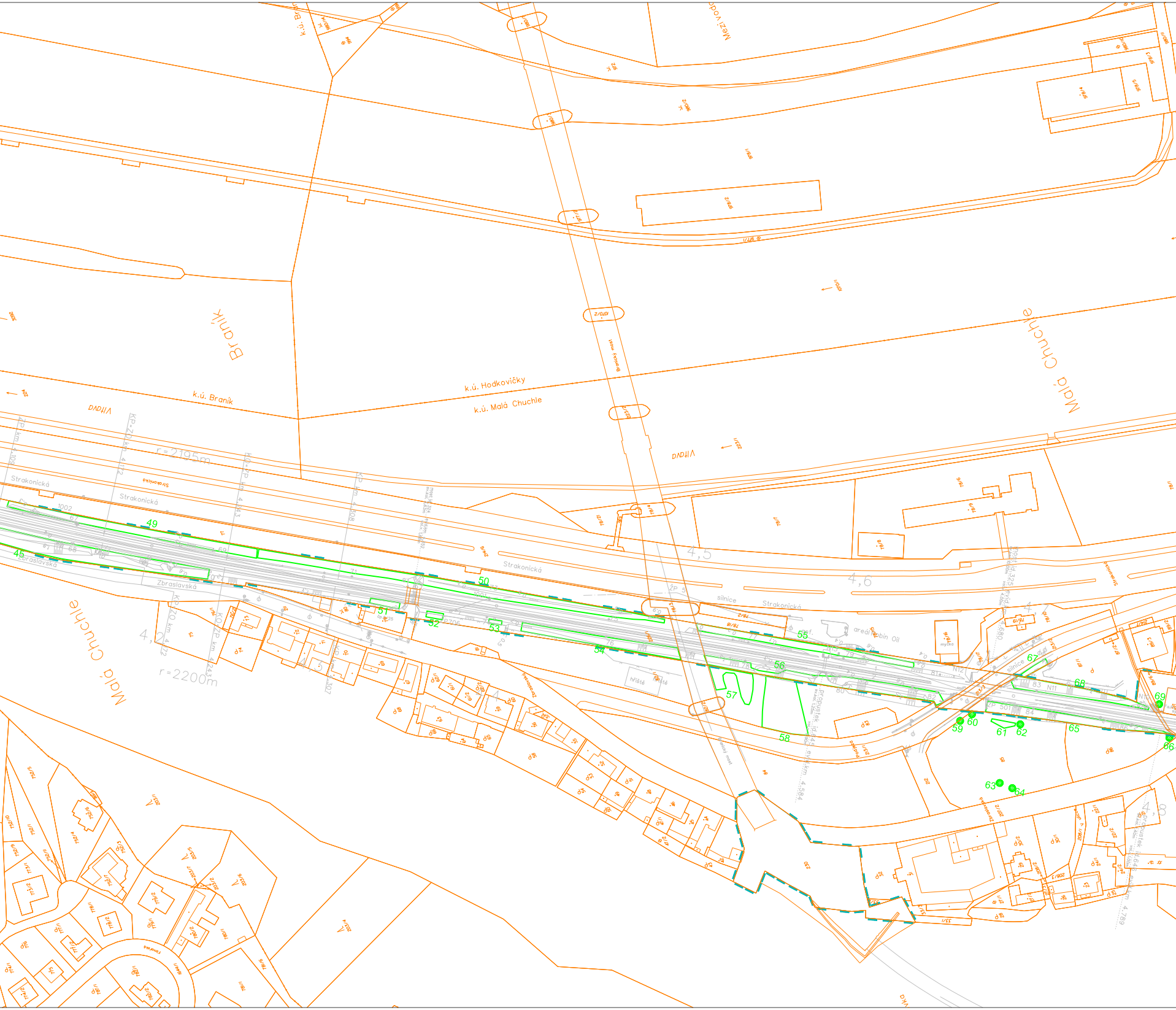
Braník
Malá Chuchle
Malá Chuchle
k.ú. Braník
k.ú. Hodkovičky
k.ú. Malá Chuchle
Vltava
Vltava
Strakonická
Strakonická
Strakonická
Strakonická
Zbraslavská
silnice
areál Robin Oil
hřiště
r=2195m
r=2200m
4,5
4,6
4,2
45
49
50
51
52
53
54
55
56
57
58
59
60
61
62
63
64
65
66
67
68
69

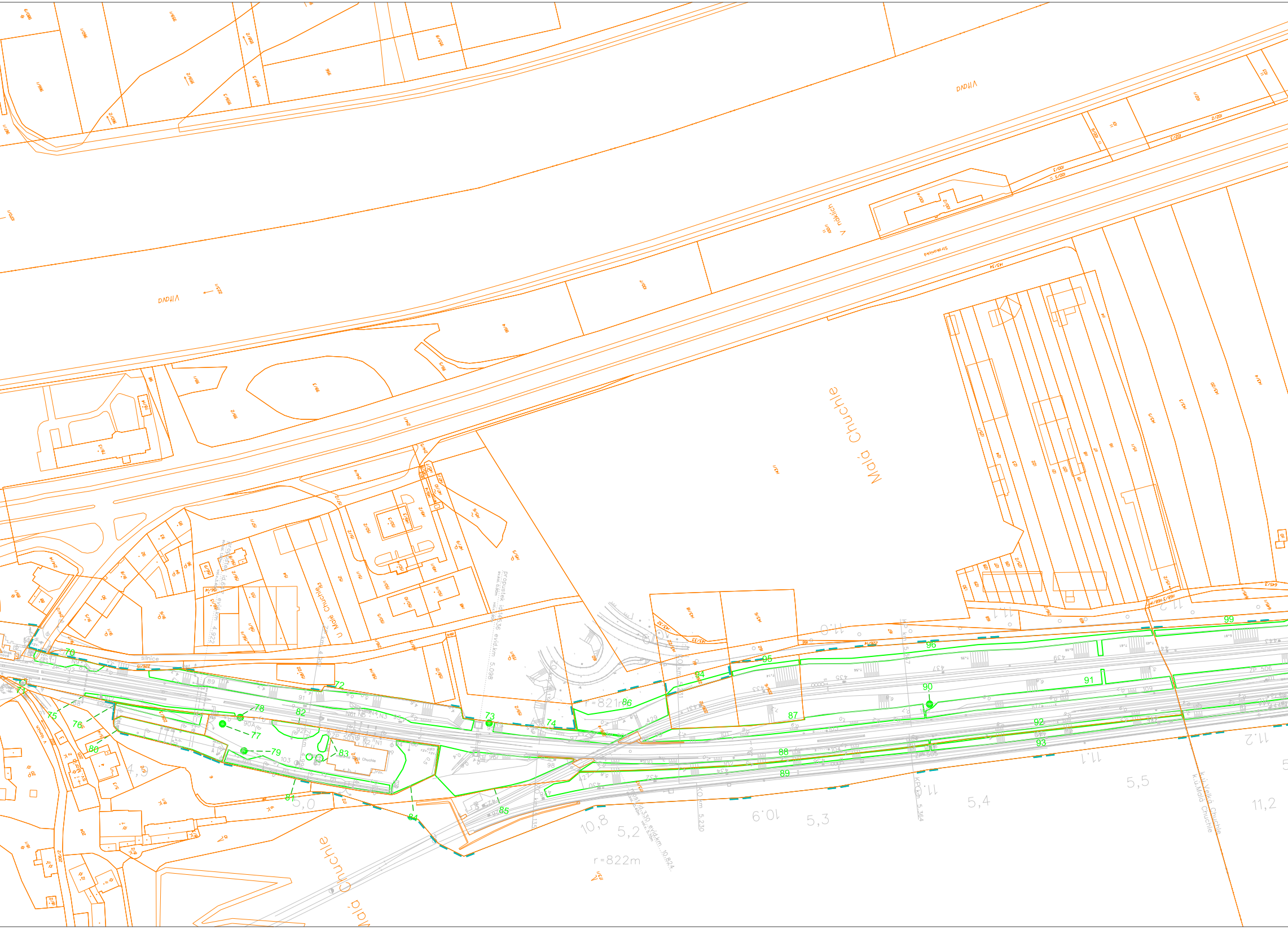
VLTAVA
VLTAVA
V Náklích
Malá Chuchle
Malá Chuchle
U Malé Chuchle
k.ú. Velká Chuchle
k.ú. Malá Chuchle
silnice
r=821m
r=822m
propustek
evid.km 5,098
evid.km 4,922
10,8
10,9
11,0
11,1
11,2
5,0
5,2
5,3
5,4
5,5
4,9
70
71
72
73
74
75
76
77
78
79
80
81
82
83
84
85
86
87
88
89
90
91
92
93
94
95
96
99

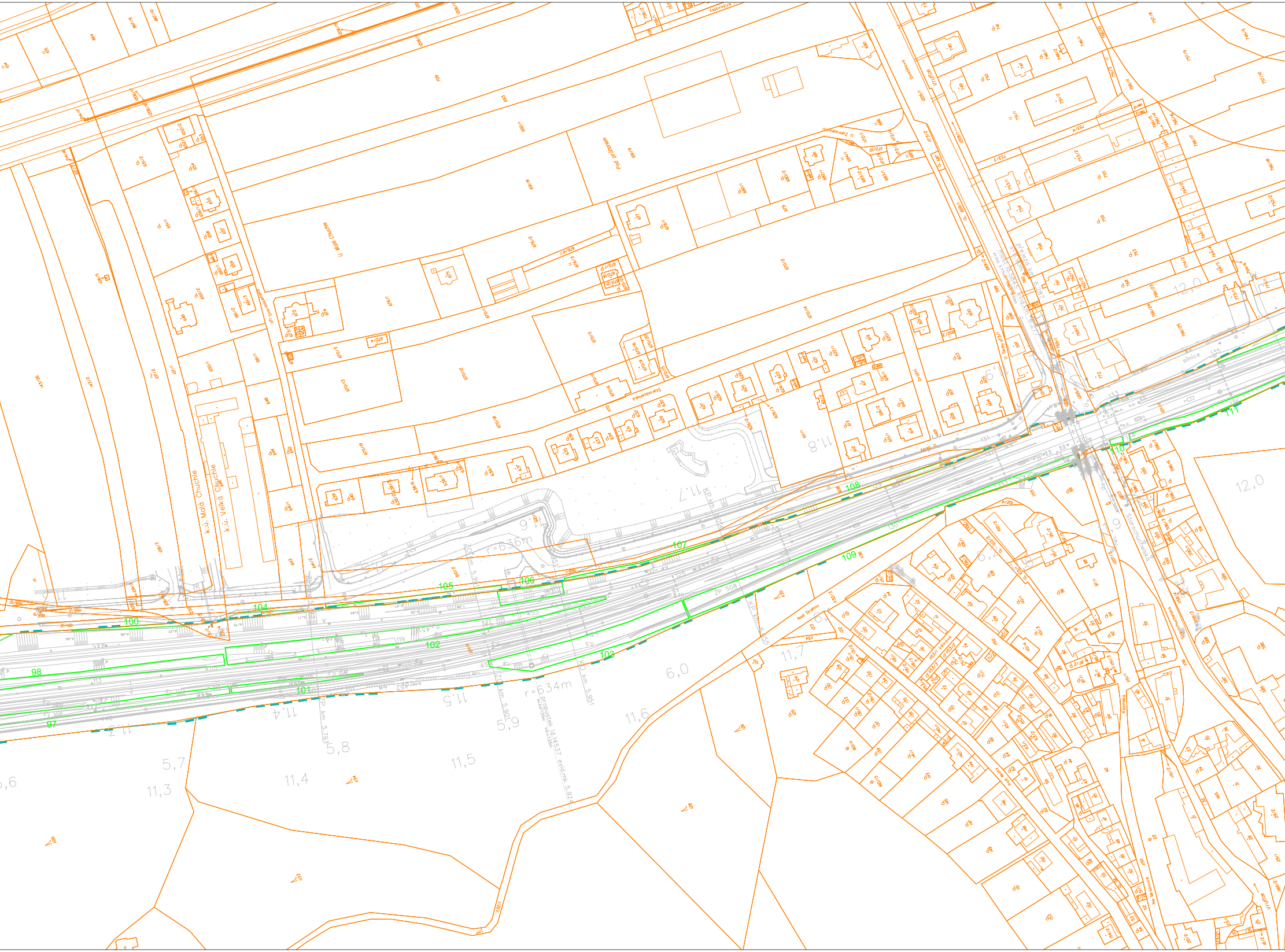
U Malé Chuchle
k.ú. Malá Chuchle
k.ú. Velká Chuchle
Pod průhonem
Starochuchelská
Nad Drahou
silnice
r=636m
r=634m
propustek id.14537 evid.km 5,924
97
98
100
101
102
103
104
105
106
107
108
109
110
111
11,3
11,4
11,5
11,6
11,7
11,8
12,0
5,7
5,8
5,9
6,0

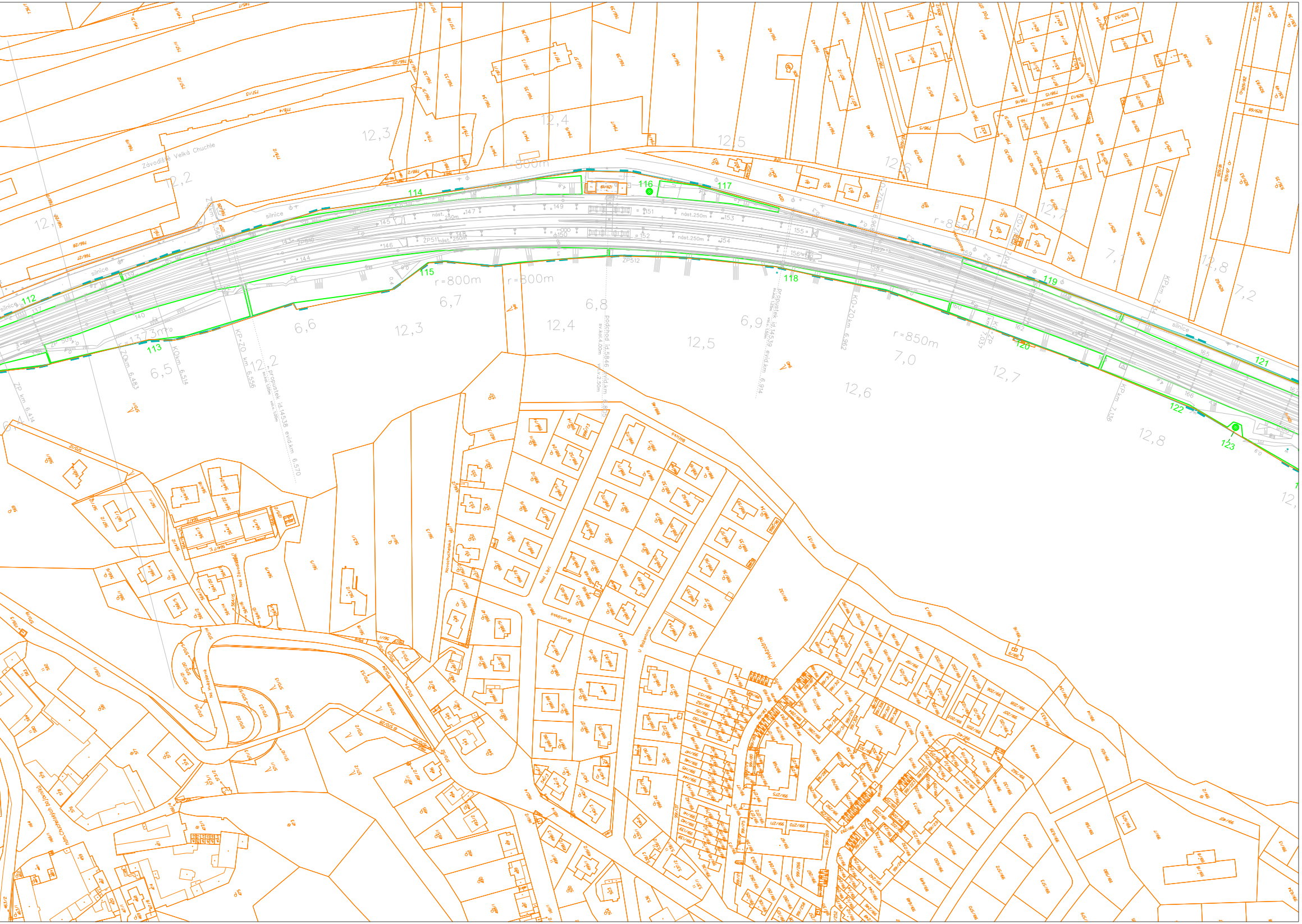

Závodiště Velká Chuchle
silnice
112
113
114
115
116
117
118
119
120
121
122
123
nást. 250m
ZP509
ZP511
ZP512
r=800m
r=850m
r=1373m
ZP km 6,414
ZO km 6,483
KO km 6,514
KP-ZO km 6,556
propustek id.14538 evid.km 6,570
Podchod id.5846 evid.km 6,825
propustek id.14539 evid.km 6,914
KO-ZO km 6,962
KO-ZP km 7,037
KP km 7,136
12,2
12,3
12,4
12,5
12,6
12,7
12,8
6,5
6,6
6,7
6,8
6,9
7,0
7,1
7,2

Spolufinancováno Evropskou unií
Nástroj pro propojení Evropy

Legenda

▱	porosty a keře kácené
●	soliterní dřeviny kácené

B.3.4

VÝŠKOVÝ SYSTÉM Bpv SOUŘADNICOVÝ SYSTÉM S-JTSK ±0,000 = xxx,xx m n. m.

Číslo změny:	*Obsah změny:*	*Datum změny:*
01	Úprava postupů výstavby optimalizace trati a MUK Velká Chuchle	09/2017
02	-	-
03	-	-

Objednatel:

SŽDC
Správa železniční dopravní cesty

Správa železniční dopravní cesty, statní organizace
Dlážděná 1003/7
110 00 Praha 1

Generální projektant:

SUDOP PRAHA

SUDOP PRAHA a.s.
Olšanská 1a, 130 80 Praha 3
tel.: +420 267 094 111
e-mail: praha@sudop.cz

Hlavní inženýr projektu:
ING. MIROSLAV KRSEK

Garant profese:
ING. JITKA TOBOLOVÁ

Středisko:
SILNIC A DÁLNIC

Vedoucí střediska:	*Odpovědný projektant SO, IO, PS:*	*Vypracoval:*	*Kontroloval:*
ING. HANA STAŇKOVÁ	ING. TOMÁŠ ADAM	ING. TOMÁŠ ADAM	ING. VOJTĚCH KOS

Název akce:

OPTIMALIZACE TRATI
PRAHA SMÍCHOV (MIMO) - ČERNOŠICE (MIMO)

Číslo smlouvy: 16-059.250

Projektový stupeň: PROJEKT

Část:

VLIV STAVBY NA ŽIVOTNÍ PROSTŘEDÍ
DENDROLOGICKÝ PRŮZKUM

Datum: 06/2017

Číslo části: B.3.4.

Název přílohy:

SITUACE MIMOLESNÍ ZELENĚ V KM 1,4 - KM 7,0

Měřítko: 1:2000

Počet formátů: -

Číslo přílohy: 2

DOKUMENT LZE UŽÍVAT POUZE VE SMYSLU PŘÍSLUŠNÉ SMLOUVY O DÍLO. ŽÁDNÁ JEHO ČÁST NEMŮŽE BÝT DLE ZÁKONA č.121/2000 Sb. KOPÍROVÁNA NEBO JINÝM ZPŮSOBEM ROZŠIŘOVÁNA BEZ SOUHLASU SUDOP PRAHA a.s.